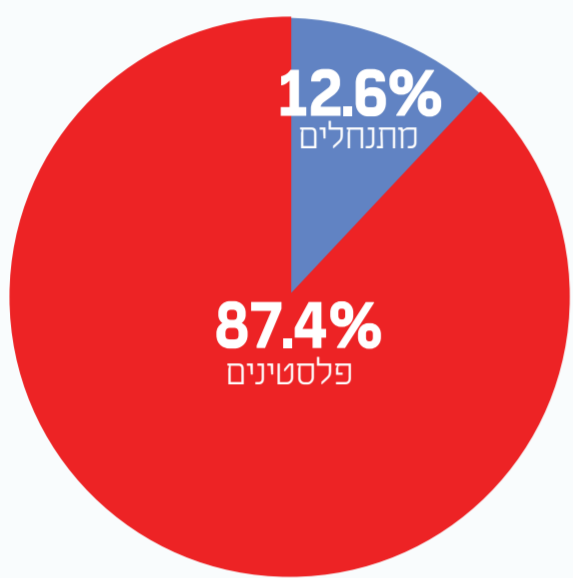


# מפת השטחים 2015

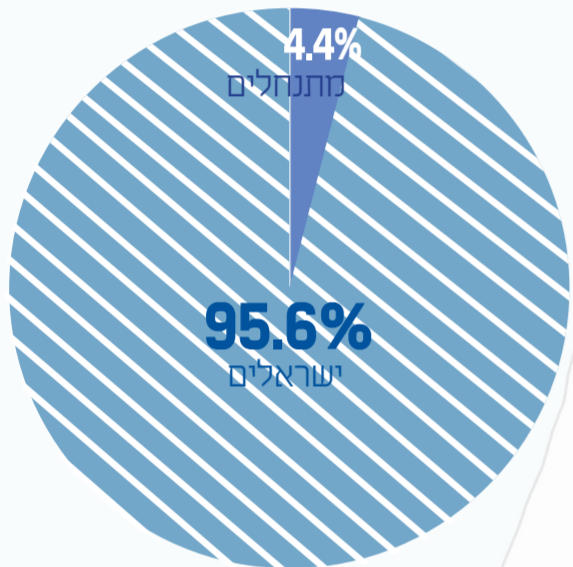
ההתנחלויות מובילות  
למדינה דו-לאומית;  
חייבים להיפרד לשתי מדינות.

## שלום עכשיו

שומרי הסף של חזון שתי המדינות, הצטרפו אלינו:  
www.peacenow.org.il | שלום עכשיו

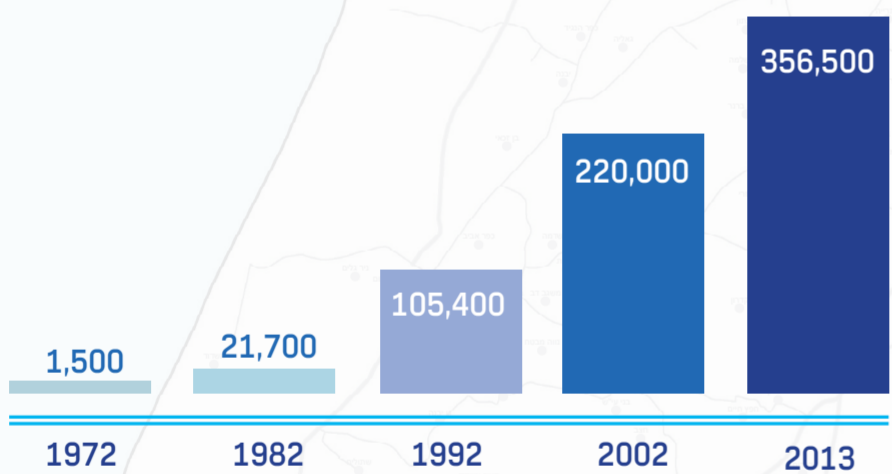


מספר המתנחלים  
**356,500**  
לעומת מספר  
הפלסטינים בגדה  
המערבית  
**2,468,069**



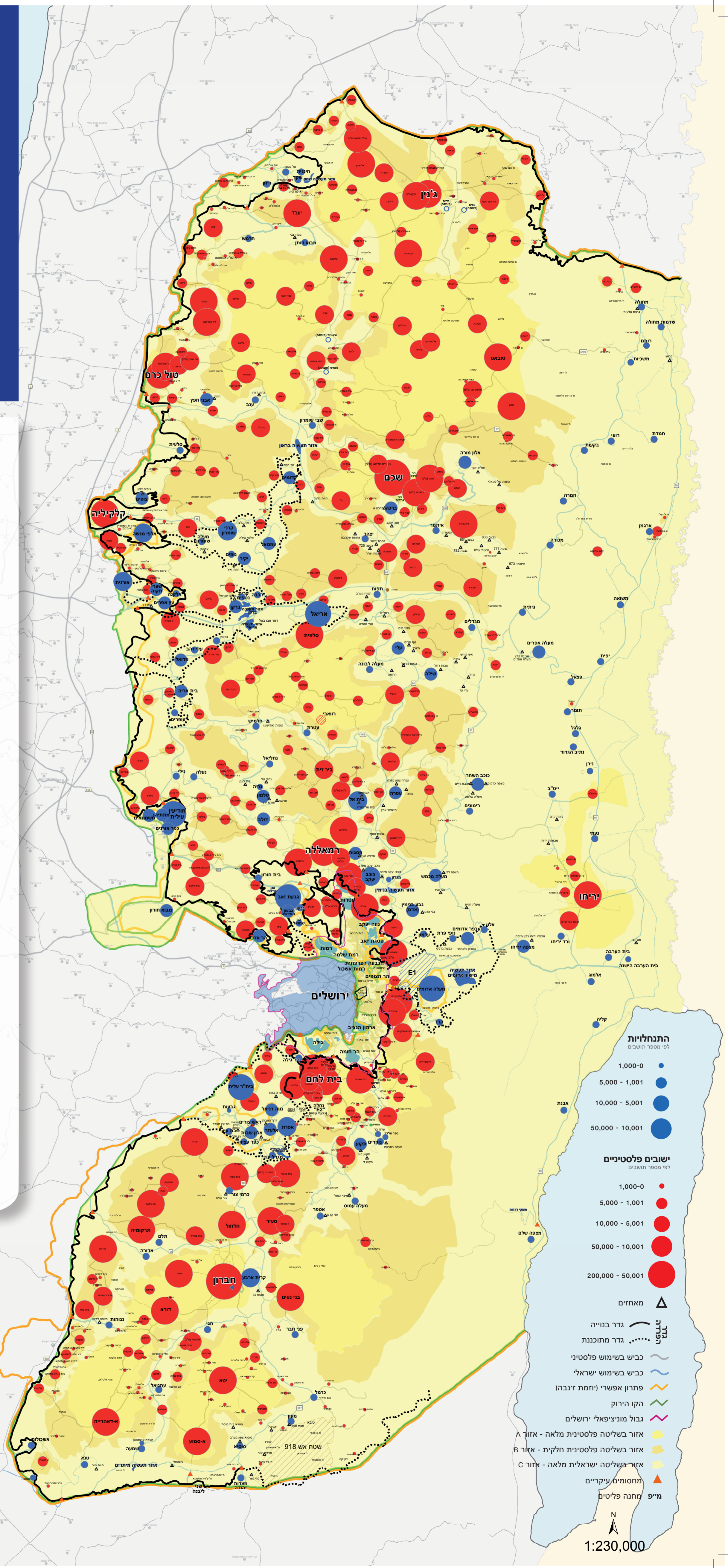
מספר המתנחלים  
**356,500**  
לעומת מספר  
התושבים בישראל  
**8,134,500**

### מספר המתנחלים בשטחים



נתוני הלשכה המרכזית לסטטיסטיקה והלמ"ס הפלסטיני, 2013

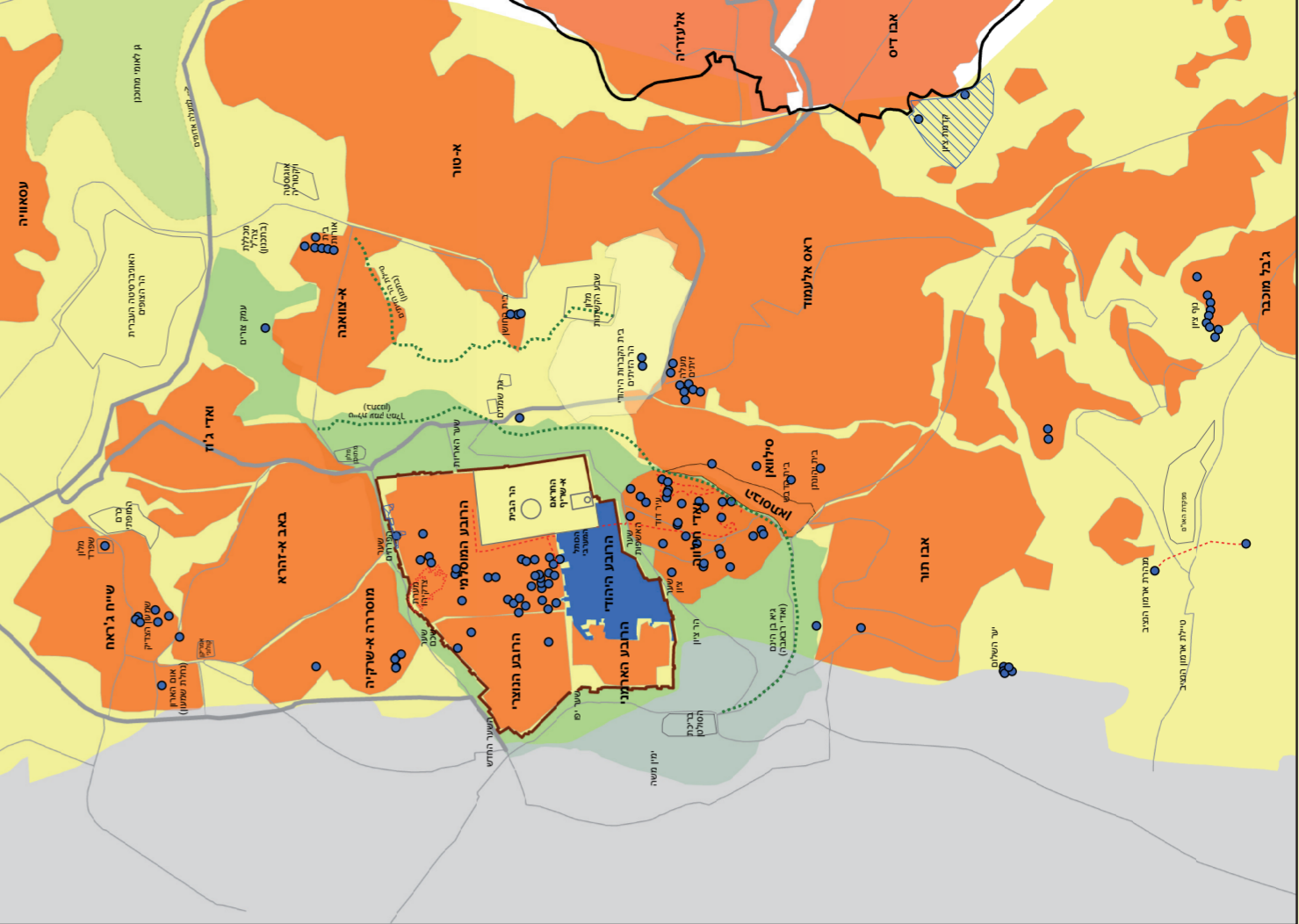
- אם לא נעצור את הבניה בהתנחלויות לא נוכל לצאת מהשטחים וניאלץ לחיות במדינה דו לאומית.
- כל בית חדש שנבנה בהתנחלויות הופך את הפינוי לקשה וכואב יותר.
- רק פתרון של שתי מדינות יבטיח את עתידה של ישראל כמדינה יהודית דמוקרטית.



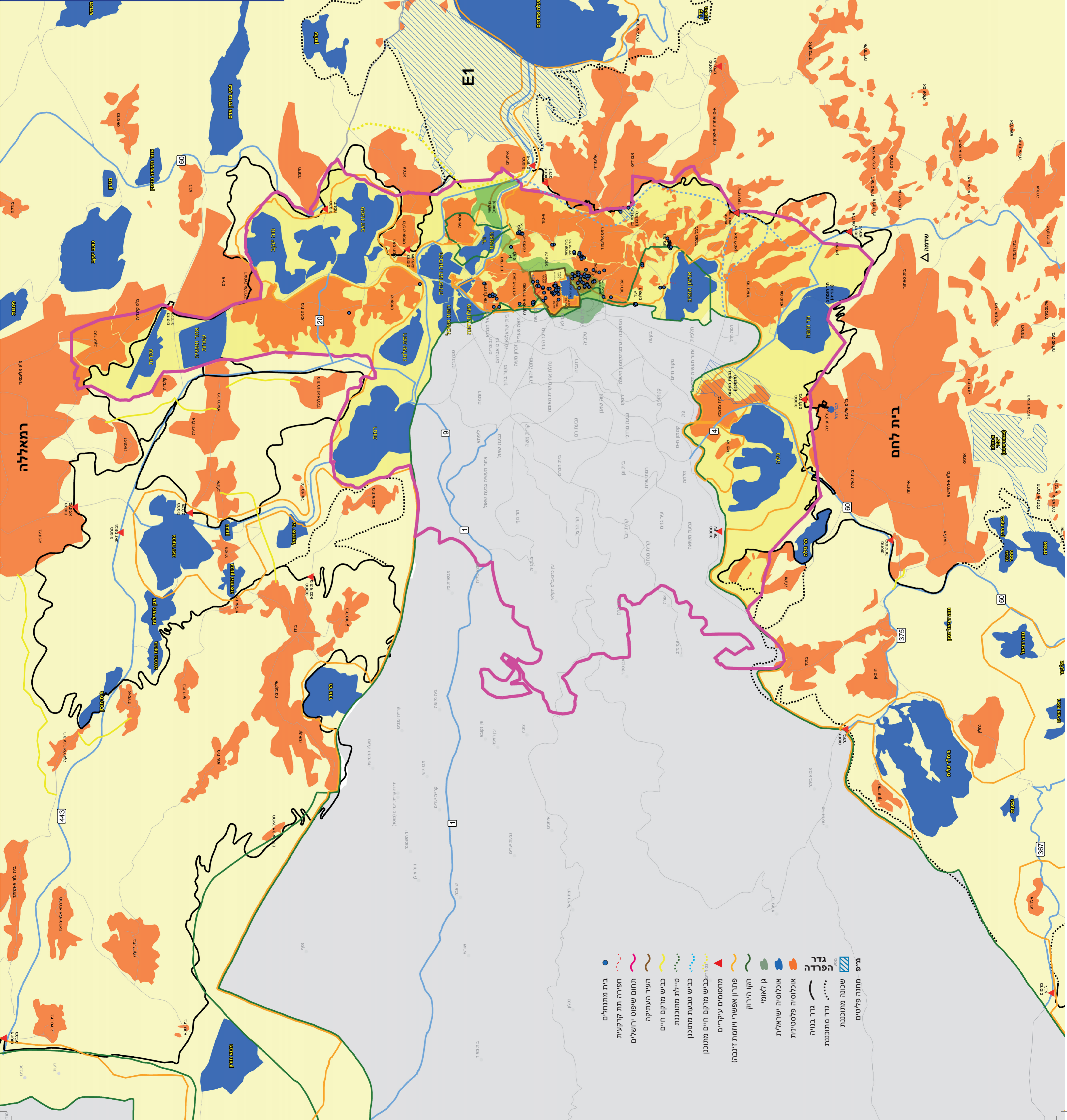
# אזור מזרח ירושלים 2015

ירושלים היא לב הסכסוך אך גם הלב והמפתח לפתרון: שתי בירות לשני עמים

## מפת אזור העיר העתיקה



1:55,000



- בית מתחמים
- חפירה תת קרקעית
- תחום שיפוט ירושלים
- העיר העתיקה
- כביש מרקם חיים
- כביש טיילת מתוכננת
- כביש סבטת מתוכנן
- כביש מרקם חיים מתוכנן
- ▲ מחסומים עוקרים
- פתרון אפשרי (יזמת זרובה)
- הקו הירוק
- גן לאומי
- אוכלוסיה ישראלית
- אוכלוסיה פלסטינית
- גדר בניה
- גדר מתוכננת
- שכונה מתוכננת
- מייפ מתנה פליטים